



Itinerario del Giro del Gran sasso


(294,00 Km ca.)

Si tratta di un giro che consentirà di ammirare alcuni degli scorci più caratteristici d'Abruzzo, dai calanchi argillosi della fascia collinare più prossima al litorale alle vette più alte dell'Appennino, dalla città dell'Aquila con le sue ferite, alla potenza delle gole di San Venanzio, fino alla città di Sulmona e i suoi confetti. Il tutto attraverso strade che sembrano progettate da un motociclista...

Questo itinerario verrà effettuato solo sabato 29 in funzione dell'attraversamento dell'Aquila: dal giorno del terremoto la sua viabilità, a causa dell'interruzione di molte strade, è diventata critica, ed è quindi improponibile attraversarla durante i giorni feriali.


Partiremo alle 9:00 dall'Hotel in direzione di Atri, che sfioreremo, dopo la quale scogeremo i suoi famosi "**calanchi**", con cui si identificano le bizzarre forme date al terreno argilloso dal dilavamento ad opera delle acque piovane.

Raggiunta la SS 81 Piceno - Aprutina, la seguiremo fino a dove essa è interrotta da una frana, purtroppo non l'unica che abbiamo incontrato e incontreremo lungo i nostri percorsi, gireremo quindi sulla viabilità secondaria fino a raggiungere **Castelli**, interessantissimo borgo noto per le sue ceramiche artistiche.



I Calanchi

Purtroppo la morfologia del paesino non consente la sosta di un gruppo numeroso di moto, per cui proseguiremo per la prima sosta della giornata (10,30 - 11,00) verso la vicina Isola del Gran Sasso, presso il Bar "Mingo". Chi desidera fermarsi autonomamente a Castelli, potrà ricongiungersi al gruppo entro le 11,00.



Corno Grande

Continuando a viaggiare avendo come sfondo l'imponente parete rocciosa del **Corno Grande** (m. 2.910), la cima più alta del massiccio del Gran Sasso e dell'intero Appennino, raggiungeremo la Val Vomano, attraverseremo Montorio al Vomano e imbrocheremo uno dei tratti stradali più battuti dagli smanettoni locali (e anche dalle Forze dell'Ordine con l'hobby della fotografia...): la SS 80!


Questa arteria unisce Teramo a L'Aquila, seguendo il corso del Fiume Vomano e

presenta scorci di notevole bellezza... a volte immersa nel verde, altre appiattita sulle rocce, si insinua in ponticelli e gallerie, costeggiando anche dei laghi artificiali, in un sinuoso toboga dal fondo ottimo. Il punto più alto dell'itinerario viene valicato dalla SS 80 al Passo delle Capannelle (1.300 mt.), da dove la strada precipita verso la conca Aquilana con una serie di curve mozzafiato.

Ritornati in piano, avvicinandoci al capoluogo, man mano inizieremo a vedere le cicatrici che il terremoto ha impresso sulla città. Non è facile fissare a lungo quello che vedremo, ogni muro lacerato diffonde dolore. Passeremo a velocità ridottissima, **SENZA FERMARCI**, su Via XX Settembre, diventata suo malgrado tristemente famosa per il crollo della Casa dello Studente che ha causato la morte di 8 ragazzi. Usciremo dall'Aquila attraverso Porta Napoli, immettendoci sulla SS 17.

A pochi km dalla città, nel nucleo industriale di Bazzano, effettueremo la sosta pranzo presso il centro commerciale "I Quattro Cantoni", dove potremo scegliere tra primi, secondi e contorni oppure pizza al taglio, in modalità "self service".

Ci fermeremo dalle 12,30 alle 14,15, quando riprenderemo la marcia in direzione sud-est. In località San Gregorio lasceremo la SS 17 per immetterci sulla SS 261 "Subequana", che segue il corso del fiume Aterno, altra strada molto gettonata dai motociclisti locali... una sequenza di curve prima ampie e veloci, poi strette e ritmate... un paradiso per gli amanti della guida!



Stemmi della Città de L'Aquila



Gole di San Venanzio

Dopo Molina Aterno, ci immetteremo nelle ***gole di San Venanzio***, stretta forra calcarea dalle ripide pareti, sul cui fondo si snoda la nostra strada... alla fine il paese di Raiano, poi Pratola Peligna, e infine, intorno alle 15,30, entreremo a Sulmona, dove sostaremo per circa un'ora in Piazza Garibaldi, in modo da poter visitare il centro storico e i negozi dove è possibile vedere e acquistare il prodotto che ha reso famosa Sulmona nel mondo: i confetti.

Alle 16,30 ripartiremo in direzione Popoli lungo la SS 17 e la SS 5 Tiburtina Valeria, che seguiremo fino a Torre de' Passeri, dove ci immetteremo sulla A 25 in direzione Pescara, poi sulla A 14 in direzione nord per uscire a Pescara Nord, a pochi km dal nostro Hotel.

*Buone strade
e buon Abruzzo a tutti!*



NOTA DI SERVIZIO:

Vi ricordiamo che il giro del Gran Sasso prevede sia in andata, sia al ritorno, un breve tratto di circa 42 Km in Autostrada. Ricordatevi di munirvi di Telepass, Viacard o Bancomat per velocizzare le operazioni di pagamento del pedaggio. Il costo per singola tratta è di 2,90 Euro